



COMUNE DI CASTIGLIONE DELLA PESCAIA




EMAS

GESTIONE AMBIENTALE VERIFICATA
N. Registro IT 000466



ALLEGATI DICHIARAZIONE AMBIENTALE 2018 / 2020

Aggiornamento 2018



Realizzazione

I presenti Allegati alla Dichiarazione Ambientale, emessi in conformità al Regolamento CE 1221/09 e agli allegati I, II, III del Regolamento 1505/17, sono stati curati da:

Dott.ssa Linda Palombo – Professionista incaricato presso l'Ufficio Ambiente del Comune di Castiglione della Pescaia per il mantenimento della certificazione ambientale ISO 14001, della Registrazione EMAS e dei vari riconoscimenti ambientali dell'Ente (Bandiera Blu, Cinque Vele Legambiente)

REVISIONE n. 19 del 20/04/2018 approvata con Deliberazione di Giunta Comunale n°254 del 19/09/2018

Dati aggiornati al 31/03/2018



ALLEGATO 1 - Registro Obiettivi e Traguardi Ambientali 2018-2020

Nelle tabelle seguenti vengono riportati i dettagli degli obiettivi generali che si è posta l'Amministrazione Comunale ai fini del miglioramento ambientale, in coerenza con la propria Politica Ambientale o con l'analisi del contesto e delle esigenze delle parti interessate e in relazione agli aspetti ambientali risultati significativi. Per ogni singolo obiettivo generale, si evidenziano i traguardi e i relativi valori attesi, elencando gli obiettivi specifici che contribuiscono al loro raggiungimento. Per ogni obiettivo specifico si specificano inoltre le responsabilità, le risorse stanziare, le azioni intermedie con relativa tempistica di realizzazione, evidenziando lo stato di attuazione dell'obiettivo con i simboli:


● = da avviare ● = in corso di realizzazione ● = concluso ● = non realizzato


Obiettivo generale N. 1	Potenziamento della raccolta differenziata			Traguardo e relativo valore atteso:	%RD = 65% entro il 2021 V atteso (2018) = 35% V atteso (2019) = 40% V atteso (2020) = 50%
Obiettivi specifici	Responsabile (Settore)	Risorse stanziare	Azioni e relative tempistiche previste	Stato di attuazione	Indicatori e relativi valori attesi (se prevedibili)
<p>● Riorganizzazione del servizio di igiene urbana, mediante rinnovamento del posizionamento dei contenitori stradali e loro progressiva sostituzione con nuove "multi-postazioni integrate" dotate di calotta apribile con apposita tessera</p>	Arch. Tamburini (Settore Ambiente e Patrimonio)	<p>2018: € 95.000,00</p> <p>2019: € 95.000,00</p> <p>2020: € 0,00</p>	<ul style="list-style-type: none"> Riposizionamento dei vecchi cassonetti e campane stradali su nuove "multi-postazioni integrate" nelle quali cioè possano essere conferite tutte le tipologie di rifiuti differenziati e non. Entro giugno 2018 su 90 nuove postazioni del capoluogo, i cassonetti dell'indifferenziato (di capacità 1100 lt) saranno sostituiti con altri che avranno una capienza tre volte superiore (3200 lt), mentre le campane del multimateriale e della carta e cartone lasceranno il posto ad analoghi cassonetti, che renderanno più agevole fare la raccolta differenziata. Da settembre 2018 inizieranno le attività di sensibilizzazione della cittadinanza in collaborazione con SEI Toscana, mediante incontri pubblici e distribuzione di appositi materiali informativi. Entro il 2019 è previsto il completamento della sopra descritta sostituzione con cassonetti da 3200 lt su tutte le multi postazioni di raccolta in modo da arrivare a 256 postazioni, tutte integrate e "intelligenti", nelle quali cioè i contenitori dei RUI saranno dotati di calotta apribile con apposita tessera, per misurare il volume del rifiuto indifferenziato prodotto, anche ai fini del pagamento della TARI commisurato al quantitativo di rifiuto prodotto. 	<ul style="list-style-type: none"> 1° step realizzato tra febbraio e marzo 2018, con conseguente riduzione delle circa 640 preesistenti postazioni non integrate alla attuali 324 "multi-postazioni integrate". 	<ul style="list-style-type: none"> <u>N. multi-postazioni integrate realizzate con vecchi contenitori/N. vecchie postazioni non integrate</u> V (aprile 2018) = 324/640 = 50% <u>N. multi-postazioni integrate realizzate con nuovi contenitori/N. multi-postazioni integrate realizzate con vecchi contenitori</u> V atteso (giugno 2018) = 90/324 = 27,8% <u>N. multi-postazioni integrate realizzate con nuovi contenitori dotati di calotta</u> V atteso (dicembre 2019) = 256/256 = 100% <u>N. incontri pubblici realizzati nel capoluogo/N. incontri pubblici programmati per il capoluogo</u> V atteso (dicembre 2018) = 2/4 = 50% V atteso (giugno 2019) = 2/4 = 100% <u>N. incontri pubblici realizzati nelle frazioni/N. incontri pubblici programmati per le frazioni</u> V atteso (dicembre 2019) = 4/4 = 100% <u>N. articoli pubblicati sulla stampa locale/N. articoli previsti per la promozione dell'iniziativa</u> V (aprile 2018) = 25% (1/4) V atteso (dicembre 2018) = 50% (2/4) V atteso (dicembre 2019) = 100% (4/4)



Obiettivi specifici	Responsabile (Settore)	Risorse stanziare	Azioni e relative tempistiche previste	Stato di attuazione	Indicatori e relativi valori attesi (se prevedibili)
Realizzazione di iniziative di informazione e sensibilizzazione sulla raccolta differenziata e sulla riduzione della produzione di rifiuti, rivolte sia ai cittadini che agli alunni delle scuole comunali	Arch. Tamburini (Settore Ambiente e Patrimonio)	2018: € 650,00 2019: € 650,00 2020: € 650,00	Manifestazione Spiagge e fondali Puliti o manifestazione Puliamo il mondo per la sensibilizzazione degli alunni delle scuole, da svolgere entro Ottobre di ogni anno Concessione contributi alle scuole e/o a Legambiente per realizzazione specifici progetti di educazione ambientale sui rifiuti e/o svolgimento di attività didattiche da parte di esperti ambientali, da svolgere ogni anno	Concessione contributi alle scuole per la realizzazione di progetti nell'A.S. 2017/2018 approvata con Delibera G.C. n. 228 del 22/09/2017 e Determina n. 301 del 19/03/2018 In corso di approvazione la Delibera per la concessione del patrocinio e del contributo per le manifestazioni Puliamo il Mondo e Spiagge e Fondali puliti 2018	<u>N. alunni coinvolti nelle manifestazioni / N. tot. alunni</u> V atteso (dicembre 2018) = 10% V atteso (dicembre 2019) = 12% V atteso (dicembre 2020) = 15% <u>N. classi coinvolte nei progetti di educazione ambientale / N. tot. classi</u> V atteso (dicembre 2018) = 5% V atteso (dicembre 2019) = 8% V atteso (dicembre 2020) = 10%
Controllo sul Gestore Unico del servizio di Igiene Urbana mediante la figura dell'Ispettore Ambientale e l'uso di telecamere	Arch. Tamburini (Settore Ambiente e Patrimonio)	2018: € 61.000,00 2019: € 61.000,00 2020: € 61.000,00	Effettuazione, da Gennaio a Dicembre di ogni anno, dei controlli operativi sui vari servizi di igiene urbana affidati al Gestore Unico Effettuazione, da Marzo dal Ottobre di ogni anno, dei controlli operativi sui vari servizi di pulizia spiagge libere affidati al Gestore Unico	Fin dal 2017 il Comune ha aumentato il proprio controllo sui vari servizi di igiene urbana affidati al Gestore Unico, sia mediante l'uso di telecamere (alcune delle quali finanziate con contributo dell'Autorità d'Ambito Toscana Sud), sia mediante affidamento del servizio di monitoraggio e controllo territoriale affidate all'Azienda Speciale Castiglione2014, finalizzate ad evidenziare eventuali disservizi e/o criticità. Tale servizio ha previsto altresì l'istituzione della figura dell'Ispettore Ambientale, per la prevenzione, la vigilanza e il controllo del corretto conferimento, gestione, raccolta e smaltimento dei rifiuti da parte sia dei cittadini (ad es. abbandono incontrollato di rifiuti o errati conferimenti) sia delle utenze del servizio di raccolta porta a porta (ad es. mancato rispetto degli orari per l'esposizione su strada delle varie tipologia di rifiuti). Con Delibera C.C. n. 27 del 22.03.2017, è stato modificato il regolamento inerente le funzioni dell'Ispettore Ambientale per ampliare la sua attività di vigilanza aggiungendovi anche il controllo ambientale delle spiagge e aree verdi e con Delibera C.C. n. 28 del 22.03.2017 è stato integrato il contratto stipulato tra il Comune e l'Azienda Speciale Castiglione2014, aggiungendovi anche l'attività inerente della pulizia delle spiagge libere e adeguando il corrispettivo annuale ad € 61.000.	<u>N. controlli operativi svolti sui servizi di igiene urbana / anno</u> V atteso (dicembre 2018) = 100 V atteso (dicembre 2019) = 150 V atteso (dicembre 2020) = 200 <u>N. ore di filmati visionati a campione con telecamera/anno</u> V atteso (dicembre 2018) = 100 V atteso (dicembre 2019) = 150 V atteso (dicembre 2020) = 200 <u>N. controlli operativi svolti su pulizia spiagge / anno</u> V atteso (dicembre 2018) = 30 V atteso (dicembre 2019) = 35 V atteso (dicembre 2020) = 40
totale risorse 2018:		€ 156.650,00			
totale risorse 2019:		€ 156.650,00			
totale risorse 2020:		€ 61.650,00			







Obiettivo generale N. 2		Bonifica del sito della ex-discarica in Loc. Casa Rossa			Traguardo e relativo valore atteso:	<u>Mq area oggetto di caratterizzazione ed eventuale bonifica:</u> V attuale (aprile 2018) = V atteso (2018) = 15.000 mq
Obiettivi specifici	Responsabile (Settore)	Risorse stanziare	Azioni e relative tempistiche previste	Stato di attuazione	Indicatori e relativi valori attesi (se prevedibili)	
 Approvazione piano di caratterizzazione definitivo e analisi del rischio per la ex-discarica in Loc. Casa Rossa	Arch. Tamburini (Settore Ambiente e Patrimonio)	2018: da stimare in relazione ai risultati del PdC e dell'AdR 2019: da stimare in relazione ai risultati del PdC e dell'AdR 2020: da stimare in relazione ai risultati del PdC e dell'AdR	Entro Dicembre 2018 applicazione procedura dell'Analisi del Rischio (AdR) da presentare in successiva Conferenza dei servizi. Entro giugno 2019 approvazione in Conferenza dei Servizi PdC definitivo e dell'AdR. Una volta completati il PdC e l'AdR sarà possibile valutare l'entità dell'intervento da eseguire per la messa in sicurezza o la bonifica dell'area.	Piano di caratterizzazione- approvato con DET. n. 7/2010. Nelle successive Conferenze dei Servizi, ARPAT ha richiesto ulteriori indagini analitiche per integrare e concludere l'esecuzione del piano di caratterizzazione: le ultime analisi sono state affidate con DET. n. 289 del 02.04.2014 e si sono concluse ad Aprile 2014. A seguito della redazione dell'elaborato finale del Piano di Caratterizzazione (ricevuto a novembre 2015) con DET. n. 175/2016 è stato affidato un incarico di natura tecnica per l'applicazione della procedura di "Analisi del Rischio", ancora in corso di elaborazione. Il risultato di tale AdR verrà verificato (unitamente all'elaborato finale del sopra citato Piano di Caratterizzazione già redatto ma ancora da approvare) in Conferenza dei Servizi conclusiva, da convocare entro il giugno 2019	<u>Mq area oggetto di caratterizzazione ed eventuale bonifica</u> V atteso (2018) = 15.000 mq V attuale (aprile 2018) = V atteso (2018) = 15.000 mq	
totale risorse 2018:		da stimare	Indagini analitiche già svolte e finanziate sui bilanci degli anni precedenti per complessivi €65.245,95			
totale risorse 2019:		da stimare				
totale risorse 2020:		da stimare				


Obiettivo generale N. 3		Contrastare il fenomeno dell'erosione costiera delle spiagge			Traguardo e relativo valore atteso:	<u>Lunghezza del tratto di costa oggetto di ripascimento</u> V atteso = 1,8 km
Obiettivi specifici	Responsabile (Settore)	Risorse stanziare	Azioni e relative tempistiche previste	Stato di attuazione	Indicatori e relativi valori attesi (se prevedibili)	
 Progetto Regionale "Recupero e riequilibrio del litorale di Punta Ala"	Regione Toscana	Importo complessivo dei lavori a carico della Regione Toscana: € 4.300.000,00	Intervento strutturale di valenza sovra-comunale, afferente alla competenza della Regione Toscana che sarà quindi finanziato e attuato direttamente dalla Regione e che con l'obiettivo di riequilibrare un tratto di circa 1.800 m di litorale mediante il ripristino delle vecchie opere di difesa esistenti e da anni non più funzionali, la realizzazione di nuovi pennelli e un cospicuo ripascimento. Inizio lavori: Ottobre 2018 Fine lavori: Maggio 2019	Il progetto ha superato la Verifica di Assoggettabilità alla Valutazione di Impatto Ambientale, risultata non necessaria. Sta per essere avviata la procedura di gara per l'affidamento dei lavori.	<u>Mc di materiale movimentato</u> V atteso (2019) = 120.000 mc (di cui 30.000 mc da cava terrestre ed i restanti 90.000 mc da accumuli lungo le dighe foranee del Porto di Punta Ala) <u>Lunghezza del tratto di costa oggetto dell'intervento</u> V atteso (2019) = 1,800 km tra spiaggia libera e spiaggia in concessione	
totale risorse 2018-2019		4.300.000,00	a carico della Regione Toscana			


Obiettivo generale N. 4		Aumentare le condizioni di sicurezza del porto canale e contrastare l'insabbiamento della sua imboccatura		Traguardo e relativo valore atteso:	
Obiettivi specifici	Responsabile (Settore)	Risorse stanziare	Azioni e relative tempistiche previste	Stato di attuazione	Indicatori e relativi valori attesi (se prevedibili)
<p>Progetto "FLAG - Costa degli Etruschi", nell'ambito del quale è previsto un intervento strutturale di prolungamento del molo mediante massi soffolti</p>	Arch. Tamburini (Settore Ambiente e Patrimonio)	<p>2018: 300.000,00</p> <p>2019: € 250.000,00</p> <p>2020: € 0,00</p>	<p>Il progetto ha previsto la costituzione di un "Gruppo di azione locale" nel settore della pesca (FLAG), nato dalla collaborazione tra pubblico e privato, che ha definito in maniera partecipativa una strategia di sviluppo locale che prevede, attraverso un complesso Piano di Azione, interventi diversificati per i vari territori comunali coinvolti.</p> <p>Tra le azioni che interesseranno maggiormente il territorio del nostro Comune, si evidenziano in particolare quelle finalizzate a prevenire l'inquinamento marino causato da imballaggi, promuovere la filiera corta e, soprattutto, intervenire per migliorare la fruibilità del porto, attraverso il prolungamento del molo mediante un pennello a mare di massi soffolti, per la riduzione dei fenomeni di insabbiamento interessanti l'area di accesso al porto canale.</p> <p>Inizio progetto: 01.09.2016 Fine progetto prevista per il 31.12.2023</p>	<p>Il progetto è nato dalla collaborazione tra i Comuni di Grosseto, Castiglione della Pescaia e Magliano in Toscana con varie associazioni e operatori privati del settore pesca e acquacoltura, i quali, per partecipare ad un apposito Bando Regionale di finanziamento relativo al FEAMP, hanno concordato un'articolata strategia di sviluppo locale di tipo partecipativo, riunendosi in una ATS, associazione temporanea di scopo, il cui soggetto capofila è stato individuato in "Far Maremma srl", una società consortile senza scopo di lucro costituita da un partenariato pubblico/privato, con la quale il ns. Comune ha stipulato una convenzione approvata con Delibera G.C. n. 223 del 08.09.2016.</p> <p>La strategia presentata dal FLAG Costa degli Etruschi è stata ammessa all'ottenimento di un finanziamento di € 1.272.863,96, di cui circa € 550.000 destinati al nostro Comune per la realizzazione dell'intervento strutturale di prolungamento del molo.</p> <p>Con Delibera G.C. n. 248/2017 è stato approvato il quadro economico del progetto di fattibilità, redatto dall'Ufficio Patrimonio in base allo studio meteomarinario propedeutico alla realizzazione del suddetto intervento strutturale, studio redatto da parte di AM3 Spin off srl dell'Università degli studi di Firenze. Con Determina n. 1438/2017 è stato affidato l'incarico per il progetto esecutivo, attualmente in corso di elaborazione.</p>	
<p>Progetto "Ristrutturazione dei luoghi di sbarco ed opere accessorie alla pesca"</p>	Geom. Baricci (Settore LLPP, Manutenzioni Esterne e Prot. Civile)	<p>2018: € 423.449,72</p> <p>2019: € 0,00</p> <p>2020: € 0,00</p>	<p>Il progetto prevede la ristrutturazione delle banchine e del muro paraonde, la realizzazione di un'isola ecologica nel porto e l'efficientamento energetico dei corpi illuminanti ivi presenti.</p> <p>Inizio progetto: 30.05.2017 Fine progetto prevista per il 31.12.2019</p>	<p>Nel 2017 il Comune ha ottenuto un ulteriore finanziamento di € 423.449,72 dalla Regione Toscana con fondi UE, Statali e Regionali (FEAMP 2014 -2020).</p> <p>Con Delibera G.C. n. 140 del 30.05.2017 è stato approvato il progetto in linea tecnica.</p> <p>Con Determina n. 335/2018 sono state affidate le indagini geologiche.</p> <p>Con Determina n. 351/2018 è stato approvato l'incarico per il progetto esecutivo.</p> <p>Con Determina n. 352/2018 è stato affidato un incarico ad un geologo.</p>	
totale risorse 2018:		€ 723.449,72			
totale risorse 2019:		€ 250.000,00			
totale risorse 2020:		da stimare			

Obiettivo generale N. 5		Migliorare la sicurezza e la protezione dell'ambiente e delle persone			Traguardo e relativo valore atteso:
Obiettivi specifici	Responsabile (Settore)	Risorse stanziare	Azioni e relative tempistiche previste	Stato di attuazione	Indicatori e relativi valori attesi (se prevedibili)
<p>● Sistemazione frana su strada di circonvallazione e parcheggio di Buriano - 1° e 2° stralcio</p>	<p>Geom. Baricci (Settore LLPP, Manutenzioni Esterne e Prot. Civile)</p>	<p>2017: € 148.913,99</p>	<p>Approvazione progetto esecutivo. Appalto lavori. Esecuzione lavori e collaudo.</p> <p>Inizio lavori previsto entro Novembre 2018 Fine lavori prevista entro Maggio 2019</p>	<p>Approvato progetto definitivo in linea tecnica con DEL. G.C. n. 262 del 21.10.2014 per complessivi € 148.913,99 (1° e 2° stralcio). Con Determina n. 20 del 09.01.2017 è stato approvato il progetto definitivo-esecutivo per il primo stralcio, per € 70.000,00, ed è stato affidato l'incarico professionale al RUP.</p> <p>È stato approvato il progetto esecutivo del 1° e 2° stralcio con Determina n. 1592 del 13.02.2017. La gara per l'aggiudicazione dei lavori è stata indetta con Determina n. 64 del 20.01.2018.</p>	<p><u>Mq di superficie oggetto di intervento</u> V atteso (2019) = 240 mq</p> <p><u>Mc di palificata doppia di sostegno</u> V atteso (2019) = 150 mc</p>
		<p>2018: € 0,00</p>			
		<p>2019: € 0,00</p>			
		<p>2020: € 0,00</p>			
<p>● Progetto #CastiglioneSicura</p>	<p>Geom. Baricci (Settore LLPP, Manutenzioni Esterne e Prot. Civile)</p> <p>Gemma Bromo (Settore Polizia Municipale)</p> <p>Dott.ssa Giannini (Settore Servizi alle Persone)</p>	<p>2018: € 170.000,00</p>	<p>Il progetto prevede 5 principali assi di intervento, così riassumibili:</p> <ol style="list-style-type: none"> 1. sicurezza urbana, mediante l'ampliamento degli attuali sistemi di videosorveglianza, la messa in sicurezza di eventi e manifestazioni pubbliche, la lotta al gioco d'azzardo; 2. sicurezza stradale, mediante il posizionamento dei rallentatori costituiti da attraversamenti pedonali rialzati e l'ampliamento della ZTL del centro 3. Antincendio, sia mediante i suddetti corsi per operatori antincendio, sia mediante l'attivazione, nei mesi di luglio e agosto 2018, di un Presidio Stagionale dei Vigili del Fuoco con la presenza di una squadra h12 composta da 5 unità con mezzi operativi in loco; 4. Estate sicura, mediante lotta all'abusivismo commerciale e piano di salvamento per le spiagge; 5. "Comune cardioprotetto", mediante il completamento dell'installazione di defibrillatori in tutto il territorio (aggiungendone uno a Punta Ala), il potenziamento dei servizi del 118 e l'individuazione di aree idonee all'atterraggio notturno dell'elisoccorso Pegaso. 	<p>Il ns. Comune ha sottoscritto già da tempo un "Patto per la sicurezza" con la Prefettura di Grosseto (Delibera GR n. 372/2015) che attualmente ci vede impegnati, con i Comuni di Grosseto, Monte Argentario, Follonica, Orbetello e Gavorrano, in progetti integrati per garantire sicurezza ai cittadini, anche mediante l'installazione di sistemi di videosorveglianza, che verranno ampliati entro l'estate, estendendoli anche nelle frazioni (la rete di videosorveglianza comunale è ad oggi dotata di 37 telecamere di cui 5 per la vigilanza in materia ambientale). Per la messa in sicurezza degli eventi e manifestazioni pubbliche il Comune ha individuato specifiche "aree spettacoli", con adeguati spazi di soccorso e emergenza ed ha emesso un'ordinanza di divieto di vendita di alcolici e di bevande in vetro e lattine. Per la lotta al gioco d'azzardo si prevede l'approvazione di un nuovo regolamento per l'individuazione di luoghi ove non sarà consentita l'installazione di slot machine.</p> <p>Nel mese di aprile 2018 sono stati installati 5 rallentatori stradali, mentre l'ampliamento della ZTL è previsto per i mesi di luglio ed agosto (ore 20-24). Sono stati "reclutati" tra i cittadini circa 30 volontari, che stanno attualmente seguendo un corso con l'associazione di volontariato regionale VAB (Vigilanza Antincendio Boschivo), mentre il Presidio dei VVF è previsto per luglio e agosto. Entro giugno 2018 verrà approvato il Piano di salvamento per le spiagge.</p>	<p><u>N. di telecamere installate</u> V reale (aprile 2018) = 37 + 20 installate nel 2018 = 57 V atteso (2018) = 57 + 12 = 69</p> <p><u>N. di rallentatori installati</u> V reale (aprile 2018) = V atteso (aprile 2018) = 5</p> <p><u>N. di defibrillatori installati</u> V reale (aprile 2018) = 50 V atteso (2018) = 50 + 1 = 51</p>
		<p>2019: € 60.000,00</p>			
		<p>2020: € 60.000,00</p>			
		<p>2018: € 170.000,00</p>			
<p>totale risorse 2018</p>		<p>€ 170.000,00</p>	<p>oltre €148.913,99 finanziati sul bilancio 2017</p>		
<p>totale risorse 2019</p>		<p>€ 60.000,00</p>			
<p>totale risorse 2020</p>		<p>€ 60.000,00</p>			

Obiettivo generale N. 6	Aumentare i parcheggi e le piste ciclabili, favorendo altresì la mobilità alternativa			Traguardo e relativo valore atteso:	Km di ciclabile realizzata V atteso (2021) = 40 km
Obiettivi specifici	Responsabile (Settore)	Risorse stanziare	Azioni e relative tempistiche previste	Stato di attuazione	Indicatori e relativi valori attesi (se prevedibili)
 Ciclopista Tirrenica	Geom. Baricci (Settore LLPP, Manutenzioni Esterne e Prot. Civile)	2018: € 3.300.000,00 2019: € 0,00 2020: € 0,00	Approvazione progetto esecutivo. Appalto lavori. Esecuzione lavori e collaudo Inizio lavori previsto entro Dicembre 2019 Fine lavori prevista entro Dicembre 2021 (tempistiche indicative, dipendenti anche dai finanziamenti)	I due progetti per la realizzazione di una pista ciclabile in Loc. Rocchette e di una pista ciclabile in Loc. Punta Ala - Pian d'Alma, sono confluiti nel più ampio progetto della Ciclopista Tirrenica, per il quale è stato approvato con Delibera n. 25 del 01/02/2018 lo studio di fattibilità che prevede una spesa di € 3.300.000 da finanziarsi con contributo dello Stato. Dovrebbero infatti uscire a breve dei bandi, dal momento che tale ciclopista è stata riconosciuta come infrastruttura strategica di livello statale, regionale e provinciale in quanto si sviluppa lungo l'intero corridoio tirrenico, prevedendo il collegamento tra Ventimiglia e Roma e seguendo sul nostro territorio l'antico percorso costiero denominato "Strada dei Cavalleggeri o della Dogana".	<u>Km di ciclabile realizzata</u> V atteso (2021) = 40 km
 Parcheggio scambiatore "Stop & go - Lasci l'auto e prendi la bici"	Arch. Vanni Tamburini (settore Ambiente Patrimonio)	2018: € 19.276,00 2019: € 19.276,00 2020: € 19.276,00	Iniziativa stagionale che si ripete ogni anno. Inizio servizio: 1° Luglio di ogni anno Fine servizio: 15 Settembre di ogni anno	Con DEL. C.C. 115-2013 è stato affidato il servizio di custodia e manutenzione delle biciclette per le stagioni estive 2014-2015-2016 all'Azienda Speciale Castiglione 2014 (ex-Società partecipata al 100% Multiservizi). Iniziativa conclusa per le stagioni estive passate e in procinto di avvio per la stagione estiva 2018.	<u>N. utenti/stagione</u> V atteso (2018) = 1.100 > V reale (2016) = 1.089 V atteso (2019) = 1.150 V atteso (2020) = 1.200
 Ottenimento della Bandiera Gialla assegnata dalla FIAB ai Comuni Ciclabili e conseguente inserimento nella Guida "Comuni Ciclabili 2017-18"	Arch. Vanni Tamburini (settore Ambiente Patrimonio)	2018: € 400,00 2019: € 0,00 2020: € 0,00	Raccolta dati inerenti sia le caratteristiche e il grado di "ciclabilità" del territorio, sia le iniziative realizzate dal Comune per promuovere la mobilità sostenibile. Pagamento contributo in favore della FIAB per rimborso spese istruttoria e redazione Guida "ComuniCiclabili 2017-18". Presentazione candidatura volontaria tramite compilazione di apposito questionario. Inizio raccolta dati: 20.01.2018 Invio questionario alla FIAB: 09.02.2018 Ottenimento Bandiera Gialla: 21.03.2018	Nel 2018 il ns. Comune si è candidato alla prima edizione del premio "COMUNI CICLABILI", il progetto lanciato nel 2017 da FIAB-Federazione Italiana Amici della Bicicletta per riconoscere gli sforzi di quei comuni che mettono in pratica concrete politiche di mobilità sostenibile. In data 21 marzo 2018 ci è stata consegnata a Bologna la bandiera gialla della FIAB con stampati sopra 3 bike-smile, che rappresentano il grado della ciclabilità assegnato al nostro comune, ovvero il punteggio da 1 a 5 attribuito sulla base di diversi parametri di valutazione, che vanno ben al di là del semplice conteggio delle piste ciclabili: per ricevere tale riconoscimento, ogni comune deve infatti possedere almeno due requisiti tra quelli richiesti nella candidatura: uno nell'area infrastrutture urbane ("ciclabili urbane" e/o "moderazione traffico e velocità") e uno in almeno una delle altre tre aree di valutazione ("cicloturismo", "governance" e "comunicazione & promozione"). A seguito di tale premiazione il nostro Comune è stato quindi inserito nella 1ª edizione della «GUIDA AI COMUNI CICLABILI D'ITALIA», scaricabile on line all'indirizzo www.comuniciclabili.it/guida-2018/	
totale risorse 2018:		€ 3.319.676,00			
totale risorse 2019:		€ 19.276,00			
totale risorse 2020:		€ 19.276,00			

Obiettivo generale N. 7	Controllo dei serbatoi per lo stoccaggio di gasolio - presenti (utilizzati o no) e dismessi - presso gli immobili di proprietà comunale			Traguardo e relativo valore atteso:	<u>Kg di rifiuti contenenti olio rimossi e smaltiti</u> V atteso (2019) = 30.000 kg
Obiettivi specifici	Responsabile (Settore)	Risorse stanziare	Azioni e relative tempistiche previste	Stato di attuazione	Indicatori e relativi valori attesi (se prevedibili)
 Pulizia, bonifica rimozione e smaltimento dei serbatoi per lo stoccaggio di gasolio inutilizzati ed esecuzione di prove di tenuta su quelli ancora in uso	Arch. Vanni Tamburini (Settore Ambiente Patrimonio)	2018: € 10.000,00	Entro Giugno 2019 pulizia e bonifica dei serbatoi interrati inutilizzati presso il Centro Sociale e il campo di calcio "Valdrighi" ed esecuzione prove di tenuta sui serbatoi ancora in uso	A giugno 2014 il Comune ha concluso le necessarie operazioni di pulizia e bonifica dei 2 serbatoi interrati rinvenuti nell'area ex-Paoletti. A luglio 2017 il Comune ha concluso le necessarie operazioni di pulizia e bonifica del serbatoio interrato presso la Scuole Elementare di Buriano.	<u>Kg di rifiuti contenenti olio rimossi e smaltiti</u> V atteso (2019) = 30.000 kg
		2019: € 10.000,00	Entro Giugno 2020 rimozione e smaltimento e/o inertizzazione dei serbatoi interrati presso area ex-Paoletti, Centro Sociale e campo "Valdrighi"		
		2020: € 10.000,00	Entro Dicembre 2020 eventuali lavori di bonifica dei terreni che si dovessero rendere necessari		
		totale risorse 2018: € 10.000,00			
totale risorse 2019: € 10.000,00					
totale risorse 2020: € 10.000,00					

Obiettivo generale N. 8	Favorire il turismo sostenibile e promuovere forme di turismo alternative a quello puramente balneare (ad es. turismo sportivo; turismo escursionistico, legato ad itinerari religiosi o archeologici; turismo accessibile), in modo da facilitare la destagionalizzazione del turismo			Traguardo e relativo valore atteso:	
Obiettivi specifici	Responsabile (Settore)	Risorse stanziare	Azioni e relative tempistiche previste	Stato di attuazione	Indicatori e relativi valori attesi (se prevedibili)
 Progetto Europeo INTENSE: "Itinerari Turistici Sostenibili dell'Area Transfrontaliera"	Dott.ssa Giannini (Settore Servizi alle Persone)	2018: € 20.000,00	L'obiettivo generale del progetto è quello di individuare e realizzare un itinerario turistico ciclabile dell'area transfrontaliera e di itinerari escursionistici che valorizzino e mettano in rete il patrimonio naturale e culturale, aumentandone l'accessibilità, anche al fine di accrescere il numero di presenze turistiche nel corso dell'anno, favorendo la destagionalizzazione e la sostenibilità del turismo. Si prevede in particolare il miglioramento dell'accessibilità ed eco sostenibilità dei percorsi di collegamento tra la dorsale ciclo trekking sviluppata nell'ambito del progetto INTENSE e le "spiagge verdi", che verranno realizzate nell'ambito del progetto MITOMED+ (si veda oltre). Tempistica di realizzazione delle varie azioni previste dal progetto (si ipotizza uno slittamento di 5 mesi rispetto ai tempi inizialmente previsti dall'accordo):	Progetto finanziato nell'ambito del Programma di Cooperazione Transfrontaliero Italia-Francia "Marittimo" 2014-2020 ("PC IFM"). Dopo una serie di incontri preparatori tra Regione, Comuni e Partner coinvolti, con Delibera G.C. n. 271 del 29.11.2017 è stato approvato l'accordo tra il nostro Comune e la Regione, mentre con Determina n. 150 del 16.02.2018 è stato accertato il contributo regionale di € 20.000.	<u>km di itinerari turistici / escursionistici realizzati</u> V atteso (2018) = 1 km
		2019: € 0,00			
		2020: € 0,00			
		totale risorse 2018: € 20.000,00			
totale risorse 2019: € 0,00					
totale risorse 2020: € 0,00					

Obiettivi specifici	Responsabile (Settore)	Risorse stanziare	Azioni e relative tempistiche previste	Stato di attuazione	Indicatori e relativi valori attesi (se prevedibili)
			<p>1) Attività preparatorie (firma dell'accordo tra Regione e Comune, individuazione delle aree di intervento, progettazione degli interventi, attività collaterali di tipo pianificatorio / autorizzatorio necessarie alla realizzazione): entro il 30.04.2018;</p> <p>2) Realizzazione delle opere di miglioramento dell'accessibilità sui percorsi individuati: entro il 30.09.2018;</p> <p>3) Pagamenti e rendicontazione spese: entro il 30.11.2018;</p> <p>4) Attività di trasferimento, promozione e capitalizzazione del progetto: fino al 31.12.2019 (data di ultimazione del progetto)</p> <p>5) Attività di manutenzione dei percorsi: dal 30.09.2018 fino al 31.12.2022.</p> <p>Inizio lavori previsto entro il 30.06.2018 Fine lavori prevista entro il 30.09.2018</p>		
<p>Progetto Europeo MITOMED+: Models of Integrated Tourism in the MEDiterranean Plus</p> 	Dott.ssa Giannini (Settore Servizi alle Persone)	<p>2018: € 22.000,00</p> <p>2019: € 0,00</p> <p>2020: € 0,00</p>	<p>Il progetto prevede la creazione di una spiaggia verde, ovvero una spiaggia libera completamente accessibile ai disabili, con passerelle in plastica riciclata che conducano fino alla battigia, ombrelloni con pedane dove poter sistemare le carrozzine o i passeggini, torrette di salvamento, punto di ricovero e rimessaggio ausili come sedie job, servizi igienici e docce, ecc. Tempistica di realizzazione delle varie azioni:</p> <p>1) Attività preparatorie (firma dell'accordo tra Regione e Comune, definizione dei criteri di una "spiaggia verde", individuazione aree di intervento, progettazione interventi, attività di tipo pianificatorio/ autorizzatorio): entro il 28.02.2018;</p> <p>2) Realizzazione delle opere e relazione sullo stato dell'arte della spiaggia "post intervento": dal 31.05.2018 al 30.06.2018;</p> <p>3) Monitoraggio degli interventi: dal 31.05.2018 al 31.08.2018;</p> <p>4) Partecipazione alle attività di trasferimento dei risultati ad altre destinazioni potenzialmente interessate, partecipazione agli eventi di promozione: fino alla conclusione del progetto, cioè al 31.01.2020;</p> <p>5) Attività di gestione e manutenzione delle spiagge verdi (dal 31.05.2018 al 30.01.2023).</p> <p>Inizio lavori previsto entro il 1.05.2018 Fine lavori prevista entro il 31.05.2018</p>	<p>Progetto finanziato nell'ambito del Programma di Cooperazione Transnazionale "INTERREG V-B Mediterranean" ("PC MED") 2014-2020.</p> <p>Dopo una serie di incontri preparatori tra Regione, Comuni e Partner coinvolti, durante i quali sono stati definiti i criteri del "Modello Green beach", con Delibera G.C. n. 272 del 29.11.2017 è stato approvato l'accordo tra il nostro Comune e la Regione Toscana che disciplina in particolare la realizzazione nel territorio comunale di un prototipo di "spiaggia verde", secondo il "Modello Green beach" elaborato nell'ambito del progetto stesso.</p> <p>Con Delibera n. 26 del 01.02.2018 è stato inoltre approvato il "Progetto Green Beach" preliminare, nel quale vengono descritti sia l'area nella quale verrà creata la "spiaggia verde" sia gli interventi da realizzare, per la cui progettazione esecutiva e direzione lavori è attualmente in corso l'affidamento di un incarico ad un tecnico.</p> <p>Parallelamente si sta elaborando una manifestazione di interesse per la fornitura e posa in opera dei vari materiali previsti dal progetto (passerelle, pedane, ombrelloni, contenitori per raccolta rifiuti ecc.). Nel frattempo è stato anche accertato il contributo regionale di € 22.000,00 con Determina n. 151 del 16.02.2018. Si prevede di completare la realizzazione degli interventi entro il 31.05.2018.</p>	mq di spiaggia verde realizzata V atteso (2018) = 200 mq

Obiettivi specifici	Responsabile (Settore)	Risorse stanziare	Azioni e relative tempistiche previste	Stato di attuazione	Indicatori e relativi valori attesi (se prevedibili)
<p>● Ottenimento e mantenimento della Bandiera Lilla, che premia i Comuni che hanno un'attenzione superiore alla media per l'accessibilità turistica</p>	Arch. Vanni Tamburini (settore Ambiente Patrimonio)	<p>2018: € 4.500,00</p> <p>2019: € 0,00</p> <p>2020: € 0,00</p>	<p>Raccolta dati inerenti sia le caratteristiche e il grado di accessibilità del territorio e degli edifici comunali, sia le iniziative, i servizi e i progetti comunali volti a favorire l'accoglienza di turisti con disabilità motorie, visive, auditive e patologie alimentari.</p> <p>Compilazione pre-questionario autovalutazione. Pagamento contributo in favore della "Cooperativa Bandiera Lilla onlus" per rimborso spese istruttoria, pubblicità e promozione rivolta alle persone con disabilità.</p> <p>Presentazione candidatura volontaria tramite compilazione del questionario vero e proprio. Svolgimento sopralluogo da parte del Presidente della "Cooperativa Bandiera Lilla onlus" per constatare il grado di accessibilità del territorio.</p> <p>Premiazione in occasione di Exposanità, la fiera internazionale del settore sociosanitario.</p> <p>Inizio raccolta dati per autovalutazione: 06.09.2017 Ottenimento parere favorevole dalla "Cooperativa Bandiera Lilla onlus": 18.09.2017 Invio questionario alla "Cooperativa Bandiera Lilla onlus": 27.03.2018 Ottenimento Bandiera Lilla: 20.04.2018</p>	<p>Nel 2018 il ns. Comune si è candidato all'ottenimento del riconoscimento "Bandiera Lilla", dopo aver compilato a fine 2017 un questionario di autovalutazione, che aveva ottenuto il riscontro positivo da parte della "Cooperativa Bandiera Lilla onlus".</p> <p>In data 7 Aprile 2018 tutti gli impianti sportivi del capoluogo e delle frazioni, assieme alla Biblioteca Comunale Italo Calvino, al Palazzo comunale, all'Ufficio IAT (Informazioni e Accoglienza Turistica di piazza Garibaldi), il Museo Civico Archeologico Isidoro Falchi di Vetulonia e l'area degli scavi della stessa frazione sono stati visitati dal presidente della Cooperativa Bandiera Lilla, che ne ha constatato l'accessibilità</p> <p>In data 20 Aprile 2018, in occasione di Exposanità, la fiera internazionale del settore sociosanitario che si è svolta a Bologna, ci è stata consegnata la Bandiera Lilla, alla quale farà seguito una adeguata promozione sul sito www.bandieralilla.it rivolta alle persone con disabilità che intendono visitare il nostro territorio, affinché possano sapere in anticipo dove recarsi con maggiore facilità.</p>	
<p>● Progetto di Eccellenza in Etruria, per la valorizzazione di sentieri e percorsi ricadenti in aree archeologiche</p>	Arch. Vanni Tamburini (settore Ambiente Patrimonio)	<p>2017: € 34.538,42</p> <p>2018: € 0,00</p> <p>2019: € 0,00</p> <p>2020: € 0,00</p>	<p>Tale progetto prevede la sistemazione e la messa in sicurezza di due sentieri dove saranno installate 13 nuove bacheche informative che riporteranno una planimetria generale con i tracciati degli itinerari ed alcuni zoom di dettaglio relativi allo specifico percorso, con fotografie e descrizioni. Sono inoltre previsti 4 cartelli di indicazione culturale, il rifacimento di 50 metri di staccionata presso l'Eremo di San Guglielmo, la sistemazione della rampa di accesso alla strada vicinale di Badia Vecchia, presso Vetulonia, con l'asfaltatura di un tratto di circa 50 metri. Si prevede infine l'installazione di due tornelli, il decespugliamento e la sistemazione manuale della pavimentazione ove necessario.</p> <p>Inizio lavori previsto entro il 1.05.2018 Fine lavori prevista entro il 31.07.2018</p>	<p>Nel 2017 il ns. Comune ha ottenuto un finanziamento regionale per valorizzare e sistemare alcuni sentieri ed itinerari escursionistici che ricadono all'interno di aree archeologiche etrusche. Al fine di realizzare un percorso unico continuativo, che coinvolge vari territori comunali e provinciali, tale progetto prevede in particolare per il nostro comune la sistemazione e la valorizzazione del sentiero che va da Vetulonia all'interno della Diaccia Botronae dell'itinerario che collega Tirli a Castiglione della Pescaia.</p> <p>Con Delibera G.C. 253/2017 è stato approvato il progetto esecutivo, modificato poi con Delibera G.C. 18/2018, per adeguarlo alle linee guida della Regione, finalizzate ad uniformare la segnaletica prevista su tutti i territori comunali coinvolti. Con Determina n. 332 del 26.03.2018 è stata avviata la procedura di gara per l'esecuzione dei lavori.</p>	<p><u>Km di sentieri oggetto di miglioramento e ripristino</u> V atteso (2018) ≈ 30 km</p>
<p>totale risorse 2018:</p>		€ 48.500,00			
<p>totale risorse 2019:</p>		€ 0,00			
<p>totale risorse 2020:</p>		€ 0,00			
			<p>di cui € 44.000,00 finanziati dalla Regione (oltre € 34.538,42 finanziati dalla Regione sul bilancio 2017)</p>		

ALLEGATO 2 - Elenco patrimonio immobiliare del Comune

Si elencano di seguito i vari beni di proprietà comunale ritenuti di interesse con riguardo sia al campo di applicazione della Registrazione EMAS, sia ai servizi pubblici che vengono svolti al loro interno. Per ogni immobile, ai fini della periodica valutazione del rispetto della conformità normativa, vengono specificati lo stato di avanzamento della pratica per il rilascio del Certificato di Prevenzione Incendi (CPI), laddove richiesta ai sensi del D.P.R. 151/2011, nonché il tipo e le caratteristiche degli eventuali impianti di riscaldamento¹ e/o condizionamento presenti. In particolare, dal momento che i condizionatori sono apparecchiature contenenti gas refrigeranti, alcuni dei quali lesivi della fascia di ozono (individuati dal Reg. CE 1005/2009 del 16 settembre 2009), si specificano la tipologia e la quantità di gas presenti. Infatti, ai sensi dell'art. 4 del D.P.R. 147/2006 le apparecchiature e gli impianti di refrigerazione, di condizionamento d'aria e le pompe di calore contenenti fluidi refrigeranti in quantità superiori ai 3 kg, devono essere sottoposte a controllo della presenza di fughe nel circuito di refrigerazione con cadenza annuale se il gas è presente in quantità tra i 3 e i 100 kg (o tra 5 e 50 tonnellate di CO₂ equivalente, a norma del Regolamento CE 517/2014) e con cadenza semestrale se il gas è presente in quantità superiori ai 100 kg (o alle 50 tonnellate di CO₂ equivalente, a norma del Regolamento CE 517/2014).

Denominazione	Palazzo Comunale
Ubicazione e destinazione	Strada Provinciale n. 3 del Padule Km. 19 – Residenza Municipale
Stato di fatto	L'immobile si sviluppa su due piani; sono ospitati al suo interno i seg. uffici pubblici: uff. Sindaco, uff. Vice-sindaco, uff. Segreteria Generale, uff. ambiente, uff. edilizia privata e pubblica, uff. ragioneria, uff. tributi, uff. provveditorato/economato, uff. commercio, uff. pubblica istruzione, uff. personale, uff. legale, uff. servizi sociali, uff. protocollo, LLPP, Patrimonio.
Impianto di riscaldamento e/o condizionamento	Climatizzazione caldo/freddo (105 Kg di gas refrigerante del tipo R407C - GWP 1774 - ovvero 186,27 tonnellate di CO ₂ equivalente) con motore endotermico che alimenta il circuito dei fan coil (n. 104 fan coil), più un impianto di condizionamento nella sala CED contenente 7 kg di gas R407C - GWP 1774 - ovvero 12,42 tonnellate di CO ₂ equivalente
CPI	attività non soggetta ai sensi del D.P.R. 151/2011 (si veda il punto n. 71)
Denominazione	Archivio cartaceo comunale
Ubicazione e destinazione	Strada Provinciale n. 3 del Padule Km. 19 – Sul retro del Palazzo Comunale
Stato di fatto	L'immobile si sviluppa su di un unico piano ed è costituito da due vani, uno adibito ad archivio di deposito l'altro ad archivio dell'Ufficio Urbanistica
Impianto di riscaldamento e/o condizionamento	assente
CPI	attività soggetta ai sensi del D.P.R. 151/2011 (punto 34.1.B) – Presentata la SCIA ex art. 4 D.P.R. 151/2001 (Prot. VVF 3229 del 23.03.2017) che sostituisce il CPI, con validità fino al 24/03/2022 (pratica VVF 17120)
Denominazione	Nuovo archivio cartaceo comunale
Ubicazione e destinazione	Strada Provinciale n. 3 del Padule Km. 19 – Sul retro del Palazzo Comunale
Stato di fatto	L'immobile si sviluppa su di un unico piano ed è costituito da un unico vano, adibito a magazzino-deposito in corso di adeguamento antincendio per adibirlo ad archivio
Impianto di riscaldamento e/o condizionamento	assente
CPI	attività soggetta ai sensi del D.P.R. 151/2011 (punto 34.1.B) – Presentata la SCIA ex art. 4 D.P.R. 151/2001 (Prot. VVF 3827 del 29.03.2018) che sostituisce il CPI, con validità fino al 28/03/2023 (pratica VVF 19168)
Denominazione	Ex Residenza Municipale
Ubicazione e destinazione	Via Vittorio Veneto, 5
Stato di fatto	L'immobile si sviluppa su tre piani; sono ospitati al suo interno scuola di musica "Corale S. Cecilia", Università delle Tre età, ACLI, Croce Rossa, Aido, Avis, Aula Multimediale
Impianto di riscaldamento e/o condizionamento	Riscaldamento elettrico - n. 1 split a pompa di calore nell'aula multimediale (3,3 kg di gas refrigerante del tipo R407C - GWP 1774 - ovvero 5,85 tonnellate di CO ₂ equivalente)
CPI	attività non soggetta ai sensi del D.P.R. 151/2011

¹ Ove non specificato il gestore dell'impianto di riscaldamento è il gestore della struttura.

Denominazione	Sede Azienda Speciale Castiglione 2014 (ex - Multiservizi) (Palazzina ex ufficio lavori pubblici c/o Cantiere Comunale)
Ubicazione e destinazione	Via dei Drappieri snc
Stato di fatto	L'immobile si sviluppa su due piani: al piano terra reception, un ufficio, bagno e archivio. Al secondo piano ufficio presidenza, ufficio direzione, sala riunioni e bagno.
Impianto di riscaldamento e/o condizionamento	Climatizzatori caldo/freddo (n. 8 split a pompa di calore, 4 per ogni piano, tutti contenenti 0,80 Kg di gas refrigerante di tipo R410A - GWP 2088 - ovvero 1,67 tonnellate di CO ₂ equivalente)
CPI	attività non soggetta ai sensi del D.P.R. 151/2011 (si veda il punto n. 71)
Denominazione	Cantiere Comunale
Ubicazione e destinazione	Via Castiglione, 3 – S.P. Padule.
Stato di fatto	L'immobile si sviluppa su un unico piano; ospita gli uffici dei servizi manutentivi, l'officina degli automezzi, la rimessa degli automezzi e degli attrezzi
Impianto di riscaldamento e/o condizionamento	Climatizzatori caldo/freddo (n. 5 split a pompa di calore, di cui n. 1 contenenti 0,69 Kg di gas refrigerante di tipo R22; n. 1 contenente 1,3 Kg di gas refrigerante di tipo R410A - GWP 2088 - ovvero 2,71 tonnellate di CO ₂ equivalente; n. 1 contenente 1 Kg di gas refrigerante di tipo R410A - GWP 2088 - ovvero 2,09 tonnellate di CO ₂ equivalente; n. 1 contenente 1,15 Kg di gas refrigerante di tipo R410A - GWP 2088 - ovvero 2,40 tonnellate di CO ₂ equivalente; n. 1 contenente 0,8 Kg di gas refrigerante di tipo R410A - GWP 2088 - ovvero 1,67 tonnellate di CO ₂ equivalente)
CPI	attività soggetta ai sensi del D.P.R. 151/2011 (punto 70.2C e 75.2B) – CPI rinnovato con validità fino al 09.06.2021 (ricevuta dell'avvenuto deposito dell'Attestazione di rinnovo periodico di conformità antincendio Prot. VVF n. 4179 del 21.04.2016 - pratica VVF 6438)
Denominazione	Centro Sociale Anziani del capoluogo
Ubicazione e destinazione	V.le Tirreno – Castiglione della Pescaia. Ospita un centro diurno ricreativo per anziani
Stato di fatto	l'immobile si sviluppa su un piano ed è composto da due vani: uno ad uso cucina ed uno ad uso refettorio ed intrattenimento
Impianto di riscaldamento e/o condizionamento	impianto di riscaldamento a gasolio convertito a metano
CPI	attività soggetta ai sensi del D.P.R. 151/2011 (punto 66.2.B) – Richiesta di rinnovo periodico CPI da prestare entro il 22.12.2019
Denominazione	Casa Famiglia per Anziani
Ubicazione e destinazione	Via dell'Ospedale – Castiglione della Pescaia. Struttura adibita al soggiorno degli anziani autosufficienti
Stato di fatto	l'immobile si sviluppa su 2 piani; è costituito da un grande soggiorno, una cucina e camere per circa 16 ospiti; è stato ceduto in gestione al COEso - SDS
Impianto di riscaldamento e/o condizionamento	impianto di riscaldamento alimentato a gasolio
CPI	attività non soggetta ai sensi del D.P.R. 151/2011 (si veda il punto n. 66)
Denominazione	Farmacia Comunale
Ubicazione e destinazione	Via Ansedonia n. 47 – Castiglione della Pescaia. Immobile utilizzato per l'attività commerciale di somministrazione di medicinali
Stato di fatto	l'immobile a piano terra è composto da n. 3 locali principali: uno adibito al commercio di medicinali, uno ad uso ufficio e l'altro a deposito; oltre che da locali accessori adibiti a laboratorio analisi, laboratorio galenici, ripostiglio sottoscale ed ingresso secondario (a piano terra è anche presente, con accesso dall'esterno, la centrale termica). A piano primo c'è l'alloggio di servizio con annesso servizio igienico
Impianto di riscaldamento e/o condizionamento	impianto di climatizzazione caldo/freddo centralizzato (2,95 Kg di gas refrigerante di tipo R410A - GWP 2088 - ovvero 6,16 tonnellate di CO ₂ equivalente) che alimenta n. 8 fan coil
CPI	attività non soggetta ai sensi del D.P.R. 151/2011
Denominazione	Biblioteca
Ubicazione e destinazione	Piazza Garibaldi – Castiglione della Pescaia. L'immobile è utilizzato quale sede della biblioteca comunale
Stato di fatto	l'immobile è stato recentemente restaurato. Si sviluppa su due piani ed al suo interno, oltre alla biblioteca, si trova anche la sala del Consiglio Comunale
Impianto di riscaldamento e/o condizionamento	impianto di riscaldamento alimentato a metano (centrale termica da 116 KW) – terzo responsabile per il 2018: Tecnoimpianti di Stefanini P. snc – provvisto anche di impianto di climatizzazione (19,4 Kg di gas refrigerante di tipo R407C - GWP 1774 - ovvero 34,42 ton. di CO ₂ equiv.) che alimenta il circuito dei fan coil (n. 31 in totale)
CPI	in regola con quanto previsto dal del D.P.R. 151/2011 (punto 72) – Con nota Prot. 8950 del 17.7.2014 i VVF hanno preso atto dell'avvenuta ottemperanza a quanto richiesto dal Comando ed hanno comunicato che occorrerà presentare prima attestazione di rinnovo periodico entro il 7.10.2021 (ai sensi dell'art. 11, comma 6, lettera c) la prima attestazione di rinnovo va infatti presentata entro 10 anni dall'entrata in vigore del D.P.R. 151/2011) – Pratica VVF 10433

Denominazione	Magazzini Comunali Porto Canale
Ubicazione e destinazione	Molo di Ponente
Stato di fatto	I locali sono stati ristrutturati, si sviluppano su un unico piano e sono in locazione ai pescatori per il mercato ittico e (quelli in area demaniale) per il rimessaggio delle reti e altre attrezzature
Impianto di riscaldamento e/o condizionamento	assente
CPI	attività non soggetta ai sensi del D.P.R. 151/2011
Denominazione	Appartamento c/o Scuola Media
Ubicazione e destinazione	Viale Kennedy – Castiglione della Pescaia
Stato di fatto	l'immobile è situato presso le scuole medie ed è utilizzato quale residenza per custode delle scuole
Impianto di riscaldamento e/o condizionamento	Impianto di riscaldamento alimentato a gpl con caldaia murale autonoma < 35.000 kcal
CPI	attività non soggetta ai sensi del D.P.R. 151/2011
Denominazione	Museo Archeologico
Ubicazione e destinazione	Loc. Vetulonia – Piazza Vetluna. Sede permanente esposizione reperti etruschi.
Stato di fatto	l'immobile è stato ristrutturato nel 2000. E' disposto su due piani ed è composto da sette sale espositive più una sala conferenze
Impianto di riscaldamento e/o condizionamento	Impianto di riscaldamento alimentato a gasolio (centrale termica da 95,3 KW) - terzo responsabile per il 2018: Tecnoimpianti di Stefanini P. snc - Sono presenti anche 17 climatizzatori monoblocco, contenenti gas R407C (GWP 1774) nelle seguenti quantità: n. 15 da 0,9 Kg (1,60 ton di CO ₂ equiv.) e n. 2 da 0,85 Kg (1,51 ton di CO ₂ equiv.)
CPI	in regola con quanto previsto del D.P.R. 151/2011 (punto 72) – non necessita di rinnovo (ai sensi dell'art. 11, comma 6, lettera c) la prima attestazione di rinnovo andrà presentata entro 10 anni dall'entrata in vigore del D.P.R. 151/2011, quindi entro il 7.10.2021) Prativa VVF 6564
Denominazione	Immobile Casa del Popolo Vetulonia (ex casa del fascio)
Ubicazione e destinazione	Loc. Vetulonia – Corso Garibaldi
Stato di fatto	l'immobile viene utilizzato quale sede di seggio in caso di consultazioni elettorali, quale sede di mostre ed è dato in comodato gratuito all'associazione pro-loco
Impianto di riscaldamento e/o condizionamento	non presente
CPI	attività non soggetta ai sensi del D.P.R. 151/2011
Denominazione	Scuole Elementari di Buriano
Ubicazione e destinazione	Loc. Buriano. L'immobile è utilizzato come istituto d'istruzione.
Stato di fatto	E' disposto su 2 piani ed è composto da n. 6 aule, 1 palestra e 1 locale per i custodi, con relativi servizi igienici
Impianto di riscaldamento e/o condizionamento	Impianto di riscaldamento alimentato a gasolio – centrale termica di 63 KW – terzo responsabile per l'anno 2018: Tecnoimpianti di Stefanini Paolo snc
CPI	attività non soggetta ai sensi del D.P.R. 151/2011
Denominazione	Appartamento (ex scuola)
Ubicazione e destinazione	Loc. Vaticino – Buriano. l'immobile è stato utilizzato fino agli anni '90 come istituto d'istruzione. Attualmente non è utilizzato.
Stato di fatto	l'immobile è disposto su un unico piano ed è suddiviso in tre vani + servizi.
Impianto di riscaldamento e/o condizionamento	Impianto di riscaldamento elettrico
CPI	attività non soggetta ai sensi del D.P.R. 151/2011
Denominazione	Delegazione Comunale di Punta Ala
Ubicazione e destinazione	Loc. il Gualdo Punta Ala – Piastra Servizi. L'immobile è utilizzato come sportello informativo a servizio dei cittadini residenti nella frazione, una parte è data in comodato
Stato di fatto	l'immobile si articola su quattro piani.
Impianto di riscaldamento e/o condizionamento	Impianto di climatizzazione caldo/freddo - n. 5 split a pompa di calore, tutti contenenti gas refrigerante di tipo R410A (GWP 2088) nelle seguenti quantità: 1,80 Kg (3,76 ton di CO ₂ equiv.), 0,87 Kg (1,82 ton di CO ₂ equiv.), 0,85 Kg (1,77 ton di CO ₂ equiv.), 0,85 Kg (1,77 ton di CO ₂ equiv.), 0,56 Kg (1,17 ton di CO ₂ equiv.)
CPI	attività non soggetta ai sensi del D.P.R. 151/2011


Denominazione	Scuola Materna del Capoluogo
Ubicazione e destinazione	Loc. Paduline – Castiglione della Pescaia. L'immobile è sede della scuola materna
Stato di fatto	Si sviluppa su un unico piano ed è dotato di circa 4 aule, con relativi servizi igienici, infermeria con servizio igienico, refettorio, palestra ed un'area adibita a cucina con relativi locali accessori
Impianto di riscaldamento e/o condizionamento	Impianto di riscaldamento alimentato a metano – centrale termica di 73,1 kW – terzo responsabile per l'anno 2018: Tecnoimpianti di Stefanini Paolo snc (termosifoni e n. 6 fan coil) – Installato il 23.03.2017 un impianto solare termico composto da 4 collettori di 2,5 mq ciascuno e un serbatoio di accumulo da 1000 lt
CPI	in regola con quanto previsto dal D.P.R. 151/2011 (punto 67/A) - Presentata attestazione di rinnovo il 19.05.2015, ottenuto rinnovo fino all'11.05.2020 – Pratica VVF 6473
Denominazione	Scuola Elementare del Capoluogo
Ubicazione e destinazione	Loc. Paduline – Castiglione della Pescaia. L'immobile è utilizzato come scuola elementare
Stato di fatto	Si sviluppa su due piani ed è dotato di 15 aule, palestra, vano segreteria, una sala polivalente - tutto con relativi servizi igienici - oltre ad un vano refettorio con due locali di servizio per sporzionamento e lavaggio stoviglie
Impianto di riscaldamento e/o condizionamento	Impianto di riscaldamento alimentato a metano – centrale termica di 203,5 kW – terzo responsabile per l'anno 2018: Tecnoimpianti di Stefanini Paolo snc (n. 52 fan coil) - Presenti anche 2 split a pompa di calore ciascuno contenente 1,85 Kg di gas refrigerante del tipo R410A - GWP 2088 - ovvero 3,86 tonnellate di CO ₂ equivalente
CPI	attività soggetta ai sensi del D.P.R. 151/2011 (punto 67/B): presentata la SCIA, ex art. 4 D.P.R. 151/2011 che sostituisce il CPI, con validità fino al 16/05/2018 - Pratica VVF 6071 – In corso la procedura per l'ottenimento del rinnovo (procedura START n. 6830/2018)
Denominazione	Scuola Media del capoluogo
Ubicazione e destinazione	Viale Kennedy, 14 – Castiglione della Pescaia. l'immobile è utilizzato come scuola media.
Stato di fatto	Si sviluppa su due piani ed è dotato di circa 12 aule, un auditorium, una palestra, un locale infermeria, una sala insegnanti - tutto con relativi servizi igienici - oltre a locali adibiti a refettorio con annessi servizi per sporzionamento e lavaggio stoviglie ed a quattro uffici amministrativi (segreteria, segreteria alunni, amministrazione e presidenza)
Impianto di riscaldamento e/o condizionamento	Impianto di riscaldamento alimentato a metano – centrale termica di 582 kW – terzo responsabile per l'anno 2018: Tecnoimpianti di Stefanini Paolo snc - Sono presenti anche n. 10 split a pompa di calore, tutti contenenti gas refrigerante del tipo R410A (GWP 2088) nelle seguenti quantità: n. 2 da 1,05 Kg (2,19 ton di CO ₂ equiv.), n. 4 da 1,6 Kg (3,34 ton di CO ₂ equiv.), n. 1 da 1,1 Kg (2,30 ton di CO ₂ equiv.) e n. 3 da 0,9 Kg (1,88 ton di CO ₂ equiv.)
CPI	in regola con quanto previsto dal D.P.R. 151/2011 (punti 67/B e 74/B) – attestazione di rinnovo periodico CPI con validità fino al 05.10.2019 - Pratica VVF 6800
Denominazione	Palazzetto dello sport
Ubicazione e destinazione	Loc. Casa Mora – Castiglione della Pescaia
Stato di fatto	l'immobile è utilizzato come palazzetto dello sport – sono terminati i lavori per il rifacimento della copertura l° Stralcio
Impianto di riscaldamento e/o condizionamento	assente
CPI	attività soggetta ai sensi del D.P.R. 151/2011 (punto n. 65/C) - Presentata la SCIA ex art. 4 D.P.R. 151/2001 (Prot. VVF 2469 del 07.03.2017) che sostituisce il CPI, con validità fino al 06/03/2022 - Pratica VVF 8223
Denominazione	Campo sportivo di baseball
Ubicazione e destinazione	Loc. Casa Mora – Castiglione della Pescaia. La struttura è utilizzata per la pratica del baseball.
Stato di fatto	E' dotata oltre che dal campo di gioco, anche di una piccola tribunetta capace di contenere circa 200 spettatori e da uno spogliatoio dotato di servizi igienici
Impianto di riscaldamento e/o condizionamento	assente
CPI	attività soggetta ai sensi del D.P.R. 151/2011 (punto n. 65.1.B) - Presentata la SCIA ex art. 4 D.P.R. 151/2011 (Prot. VVF 8189 del 28.07.2016) che sostituisce il CPI con validità fino al 28.07.2021 - Pratica VVF 10434
Denominazione	Campo sportivo di calcio
Ubicazione e destinazione	Loc. Casa Mora – Castiglione della Pescaia. La struttura è utilizzata per la pratica del calcio.
Stato di fatto	E' costituita dal solo campo di gioco e da uno spogliatoio dotato di servizi igienici oltre che da una tribuna con sottostanti servizi igienici e locali accessori
Impianto di riscaldamento e/o condizionamento	assente
CPI	attività soggetta ai sensi del D.P.R. 151/2011 (punto n. 65.1.B) - Presentata SCIA ex art. 4 D.P.R. 151/11 (Prot. VVF 8188 del 28.07.2016) che sostituisce il CPI con validità fino al 28.07.2021 - Pratica VVF 8513

Denominazione	ex Delegazione Comunale di Buriano
Ubicazione e destinazione	Via del Corso – Buriano. Ospita un centro diurno ricreativo per anziani a piano seminterrato ed un ambulatorio medico a piano terra
Stato di fatto	l'immobile si sviluppa su due piani, con due locali a piano terra - oltre ad un servizio igienico - ed un unico locale a piano seminterrato, dotato di un servizio igienico e locali accessori
Impianto di riscaldamento e/o condizionamento	Climatizzatori caldo/freddo: n. 5 split a pompa di calore, di cui n. 3 contenenti gas refrigerante di tipo R407C (GWP 1774) nelle seguenti quantità: n. 2 da 0,83 kg (1,47 ton di CO ₂ equiv.) e n. 1 da 2,0 Kg (3,55 ton di CO ₂ equiv.) e n. 2 contenenti gas refrigerante di tipo R422 (GWP 3143) nelle seguenti quantità: n. 1 da 1,25 kg (3,93 ton di CO ₂ equiv.) e n. 1 da 1,20 Kg (3,77 ton di CO ₂ equiv.)
Certificato di prevenzione incendi	attività non soggetta ai sensi del D.P.R. 151/2011

NOTE:

Nelle strutture suindicate non si rileva la presenza di amianto.





Per maggiori informazioni sui presenti Allegati alla Dichiarazione Ambientale 2018-2020 e approfondimenti sui dati in essi contenuti è possibile rivolgersi a:

Comune di Castiglione della Pescaia - Ufficio Ambiente

Strada Provinciale n. 3 del Padule - 58043 Castiglione della Pescaia (GR)

tel. 0564/927.165-166 – fax 0564/927.190

Responsabile Settore Patrimonio e Ambiente:

Arch. Vanni Tamburini

v.tamburini@comune.castiglionedellapescaia.gr.it

Professionista incaricato per il mantenimento delle certificazioni ambientali:

Dott.ssa Linda Palombo

l.palombo@comune.castiglionedellapescaia.gr.it

sito internet: www.comune.castiglionedellapescaia.gr.it

Codice NACE: 84.11 (ex 75.11)

Fotografie del paesaggio gentilmente concesse dal fotografo Paolo Della Valle.
Tutti i diritti sui contenuti e sulle immagini sono riservati.

I presenti Allegati alla Dichiarazione Ambientale hanno validità triennale (2018-2020).
Annualmente i dati in essi contenuti saranno aggiornati e pubblicati,
previa validazione del verificatore accreditato.

CONVALIDATI DA:

Bureau Veritas Italia S.p.A.

Via Monza 347 - 20125 Milano

Numero di accreditamento ACCREDIA: IT – V – 0006



~~[The main body of the document is crossed out with a large blue diagonal line.]~~