

REGIONE TOSCANA  
 Approvato come da deliberazione  
 della Giunta Regionale  
 del 15 GIUGNO 2009 N.4577  
 FIDUCIARIO  
 FIDUCIARIO  
 FIDUCIARIO



COMUNE  
 DI  
 CASTIGLIONE DELLA PESCAIA  
 Provincia di Grosseto  
**VARIANTE AL P.R.G.**

**Integrazione allo studio geologico  
 forestale a supporto alla variante della  
 fascia costiera per l'individuazione  
 di strutture campeggistiche all'interno  
 del sistema dunale di cui alla D.C.C.  
 di contraddeduzioni n. 66 del 30.09.2002**

TAV. 3-B

**CARTA DELLE MICRO  
 UNITÀ AMBIENTALI**










**CAMPEGGIO SANS SOUCI**

Autori dello studio:  
 Dr. Forestale Giammarco BRAGAGNI  
 Dr. Geologo Angela STEFANELLI



Ottobre 2008

**LEGENDA**

-  spiaggia
-  duna consolidata
-  duna antropizzata
-  duna malconservata
-  duna mobile
-  Extradunale
-  area topograficamente rilevata
-  perimetro autorizzato
-  Limite fascia di rispetto dunale ESTESO + TRINTE

sedimenti di duna

Limite fascia di rispetto  
 dunale ESTESO + TRINTE  
 L'AMBITO A BONA CONSERVATA

scala 1:1000

